

Commune de Moudon

Situation: Le Combremont / Le Vallon

Coord. moyenne: © 2'550'465/ 1'168'865

Echelle: 1:500

Altitude de référence: PFP3 n°575 : 534.060 m

Mensuration: numérique

Dossier technique: 316274.001 - JMR

Propriétaire : Correia De Matos Agostinho

| | | |
|------------------|--|----------------------------|
| Parcelle n°: 645 | Bâtiment agricole n°532a | 435 m ² |
| | Garage n°532b (souterrain de 83 m ²) | -- m ² |
| | Indéterminé | 83 m ² |
| | Pré-champ | 2'989 m ² |
| | | 3'507 m² |
| Parcelle n°: 646 | Champ, pré, pâturage | 5'520 m ² |
| | | 5'520 m² |



Réunion projetée: ~9027 m²

| | |
|--------------------------------------|---|
| Affectation: | Zone industrielle B |
| Limite des constructions au DP: | <u>selon art. 36 de la loi sur les routes</u> |
| Recensement architectural: | Rural n°ECA 532a: note 4 |
| Degré de sensibilité au bruit: | III |
| Secteur de protection des eaux: | ÜB |
| Servitudes concernées par le projet: | 20180, ID.2005/3092 (intitulé et tracé sur le plan) |
| Dérogation: | à l'art.13 du RPE (destination de la zone) |

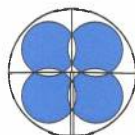
Plan dressé pour enquête:

Construction de 8 villas mitoyennes avec garages

La réalisation du projet implique une mise à jour du plan RF

| | | |
|---|--|---|
| Sceau de la Municipalité | Le propriétaire | Deposé à l'enquête publique du..... 20 JAN. 2024 au..... 18 FEV. 2024 au Bureau technique de Moudon L'atteste: COMMUNE DE MOUDON BUREAU TECHNIQUE |
| Au nom de la Municipalité La syndique C. PICO A. IMERI |  Epalinges, le 16 août 2023 Le géomètre breveté  | |

m:\moudon\lg\316274 - correia\001 - enquête\02_traitement\20230809_bbhn_enquete.dwg



BBHN SA
Ingénieurs EPF-HES
Géomètres brevetés

GÉOMATIQUE · GÉNIE CIVIL · AMÉNAGEMENT DU TERRITOIRE

MORGES Avenue de Lonay 17b · 1110 Morges · T. 021 811 40 40
EPALINGES Rte de la Croix-Blanche 42 · CP 47 · 1066 Epalinges · T. 021 623 13 13

membre
sia



ISO 9001-14001 : 2015





1'168'950

1713

Les Combremonts

Le Combremont

1709

DP 1008

Limite des constructions

PFP3 n°575
Alt.: 534.060 m

1'168'900

1'168'850

Route cantonale 543

633

645

1716

646

Les Combremonts

DP 80

DP 79

549
nches

rac. sur
p. 151.
rac.
nuif.

Serv. 20180
ID 2003/3092

- 20181 C/D Canalisation(s) d'eau ID.2005/3093 (sans plan)
- 47046 C Voisinage : Vues droites et obliques ID.2005/3086 (sans plan)
- 47046 C Canalisation d'eau industrielle ID.2005/3088 (sans plan)
- 47046 C/D Passage à pied et à char; canalisation d'égouts ID.2005/3089 (sans plan)
- 47046 D Passage à pied ID.2005/3090 (sans plan)
- 47047 D Source(s), réservoir et canalisation ID.2004/2769 (sans plan)

Propriétaires voisins

- 644 Aubort Alfred
- 1683 Sagot Olivier et Patricia

Légende

-  Habitation
-  Garage
-  Accès
-  Place de parc
-  Zone de ramassage des déchets
-  EC } selon plan
-  EU } de l'architecte
-  Bâtiments existants
-  Arbre à abattre
-  Mur
-  Panneaux solaires
-  Velux
-  Réunion projetée

